




4. Albagno 1870 m



Dati della capanna

-  20 posti (10/10)
-  091 827 17 73
Natel 4/5
-  Alta Valle di Gorduno
717.100 / 120.140
-  1313 Bellinzona
276 V. Verzasca
-  UTOE Bellinzona
-  www.capanneti.ch
www.utoe.ch

Apertura, gerenza, cucina

-  Sempre aperta
-  Capanna senza guardiano
-  Cucina attrezzata per cucinare individualmente

Informazioni, prenotazioni

1. Massimo Gabuzzi,
Via Nizzola 5, 6500 Bellinzona,
091 821 11 16
info@capanneti.ch
2. Giovanni Menghetti,
6517 Arbedo, 091 829 17 48,
info@capanneti.ch

Vie di accesso

1. Mornera 1347 m (Teleferica da M. Carasso): 1,30 h (T2)
2. Monti di Bedretto - Val di Gorduno 1283 m (P): 2 h (T2)
3. Baltico 1083 m (Teleferica da Carasso): 2,30 h (T2)

Traversate ad altre capanne

Borgna 3 h, Gariss 1,45 h,
Leis 3,15 h, Mognone 2,30 h,
Orino 2,30 h, Fümègna 6,30 h

Caratteristiche

Inaugurata nel 1923; piccola costruzione in muratura con tetto in lamiera, interni rivestiti in legno disposti su 2 piani, refettorio unico per un totale di 18 posti, cucina sia a legna che a gas completa di utensili, posti letto suddivisi in una stanza ed una mansarda, servizio igienico unico all'esterno, panoramico piazzale esterno con tavolo e fontana.

Complementi: Riscaldamento a legna; acqua corrente in capanna; illuminazione con pannelli solari; letti con coperte di lana; bibite a disposizione anche in assenza del guardiano; camino esterno con griglia.

Informazioni utili

Teleferica Mornera 091 825 81 88
Teleferica Baltico 091 825 65 65



A pochi passi da Bellinzona ...

Albagno è la capanna più amata dai Bellinzonesi: in 10 minuti di teleferica è possibile abbandonare la frenesia della città per ritrovarsi in un ambiente di alta montagna. Laghetti e pinete prima, per poi addentrarsi in un ambiente con meno vegetazione ma più luminoso ed aperto, che spalanca la vista sulla Riviera, la Mesolcina e il Lago Maggiore. Adatta a escursioni giornaliere (i bambini trovano invitanti spazi per giocare) ma anche per collegamenti con altre capanne.

Via di salita da Mornera

(1,30 h - 550 m displ. - sentiero marcato - T2)

Dall'arrivo della teleferica a Mornera - dove c'è un grotto - si segue un sentiero mulattiera che conduce ad un pianoro con un laghetto e una fontana; da questo luogo la mulattiera cede il posto ad un sentiero di montagna che procede nel bosco sino ad un caratteristico pino con un buco di un picchio, da qui comincia un tratto erboso che domina tutta la Valle di Sementina; si supera poi la dorsale portandosi in Val di Gorduno dove un centinaio di metri sotto la cresta spartiacque passa il sentiero sorretto da alcuni muretti e scalinate. In breve si raggiunge la capanna che si scorge solo all'ultimo momento.

Escursioni

Gaggio 2267 m:

(1,15 h - 400 m displ. - sentiero marcato - T3)

Facile escursione che permette di raggiungere una vetta panoramica caratterizzata da una grande croce. Dalla capanna si passa a lato dell'alpe e sempre su pendii erbosi (sentiero) prima a zig-zag poi seguendo la cresta della montagna si raggiunge la panoramica vetta.

Altre escursioni: traversata a Vogorno, a Moleno, a Sementina e ai Monti della Gana.

Ascensioni: Cima dell'Uomo, Madone, Pizzo di Vogorno, Cima di Morisciolo, Via alta della Verzasca.

Natura

Nei dintorni della capanna vi sono marmotte, camosci, cervi ed aquile, è pure facile vedere una copia di ermellini avvicinarsi alla capanna spinti dalla loro grande curiosità.

Particolarità

Bellissimo panorama sul fondovalle, l'alpeggio di Albagno purtroppo non è più caricato da anni. All'alpe Arami (Val di Gorduno) vi è il minerale della diamantite; poco sopra Monte Carasso vi è la chiesa di San Bernardo che è ricca di affreschi del tardo Medioevo.

Veduta dalla regione di Albagno sul fondovalle

