



Capanna Scaletta



La capanna

Un triangolino di legno apparentemente fragile nel mezzo delle imponenti e selvagge cime dell'alta Valle Camadra e della regione del Passo della Greina: ecco la capanna Scaletta, a 2'205 metri di quota. Una capanna denominata "Il Triangolo della Greina" non solo per la sua caratteristica ed originale forma, ma anche perché completa in modo ottimale un ampio ventaglio escursionistico che può toccare le altre due capanne presenti nella regione, quella di Motterascio (capanna Michela) e la capanna Terri. L'ambiente rude e selvaggio nella quale si trova, il silenzio che l'avvolge, il frequente "incontro" con stambecchi, il passaggio di un aquila e la vicinanza di un ghiacciaio danno alla capanna un carattere propriamente alpino, affascinante. La stessa è inserita in un paesaggio unico in tutto l'arco delle Alpi: si trova infatti a

pochi passi dalla regione del Passo della Greina (2'359 metri), una regione dove grandi strati di dolomia cariata "sbucano" da terra come canyon e dove si scorgono, su un pianoro, i ruscelli che scendono dal Pizzo Coroi e dal Pizzo Valdraus (il punto più a nord del Ticino) intrecciare i loro corsi e gettare le loro acque in una gola scavata tra lastre di gneis e blocchi di dolomia cariata. L'escursionista attento scoperà, ad appena 200 metri dal Passo della Greina, una delle molte, affascinanti meraviglie della natura: un imponente arco naturale lungo circa 40 metri. Per vederlo, bisogna abbandonare per qualche po' il sentiero segnalato, ma la "fatica" sarà ampiamente ricompensata. In inverno, la regione della Greina è conosciuta e molto apprezzata anche per lo scialpinismo. Indimenticabili sono le escursioni nel mezzo delle deserte distese innevate.

Rifugio invernale

Per la stagione invernale è agibile il vecchio rifugio, rinnovato con 16 posti letto, cucina a legna, illuminazione a gas e WC invernale.

Winterraum









Für die Wintersaison die renovierte alte Hütte mit 16 Schlafplätze, Holzküche, Gasbeleuchtung und WC steht zur Verfügung.



Die Hütte

Die Hütte befindet sich im oberen Blenio, auf 2'205 Metern Höhe, nicht weit vom Greinapass. Wegen ihres originellen Baustils und aufgrund ihrer Lage als Verbindungspunkt zwischen der Terri- und der Michelahütte (Motterasciohütte), wird sie auch "Triangolo della Greina" (Greina-dreieck) genannt. Sowohl die Camona da Terri als auch die Capanna Michela können in je zwei Stunden erreicht werden. In der herrlichen Landschaft rund um die

Hütte bieten sich den erfahrenen Alpinisten unzählige Möglichkeiten für Gipfelbesteigungen an. Bergwanderer erreichen nach dem Uebergang des Greinapasses in kurzer Zeit die einzigartige und bekannte Greinahochebene. In diesem Gebiet, voll von Frieden und wilde Natur, kann man oft Steinböcke und Adler sehen. Im Winter ist die ganze Region als sehr schönes Skitourengebiet bekannt.

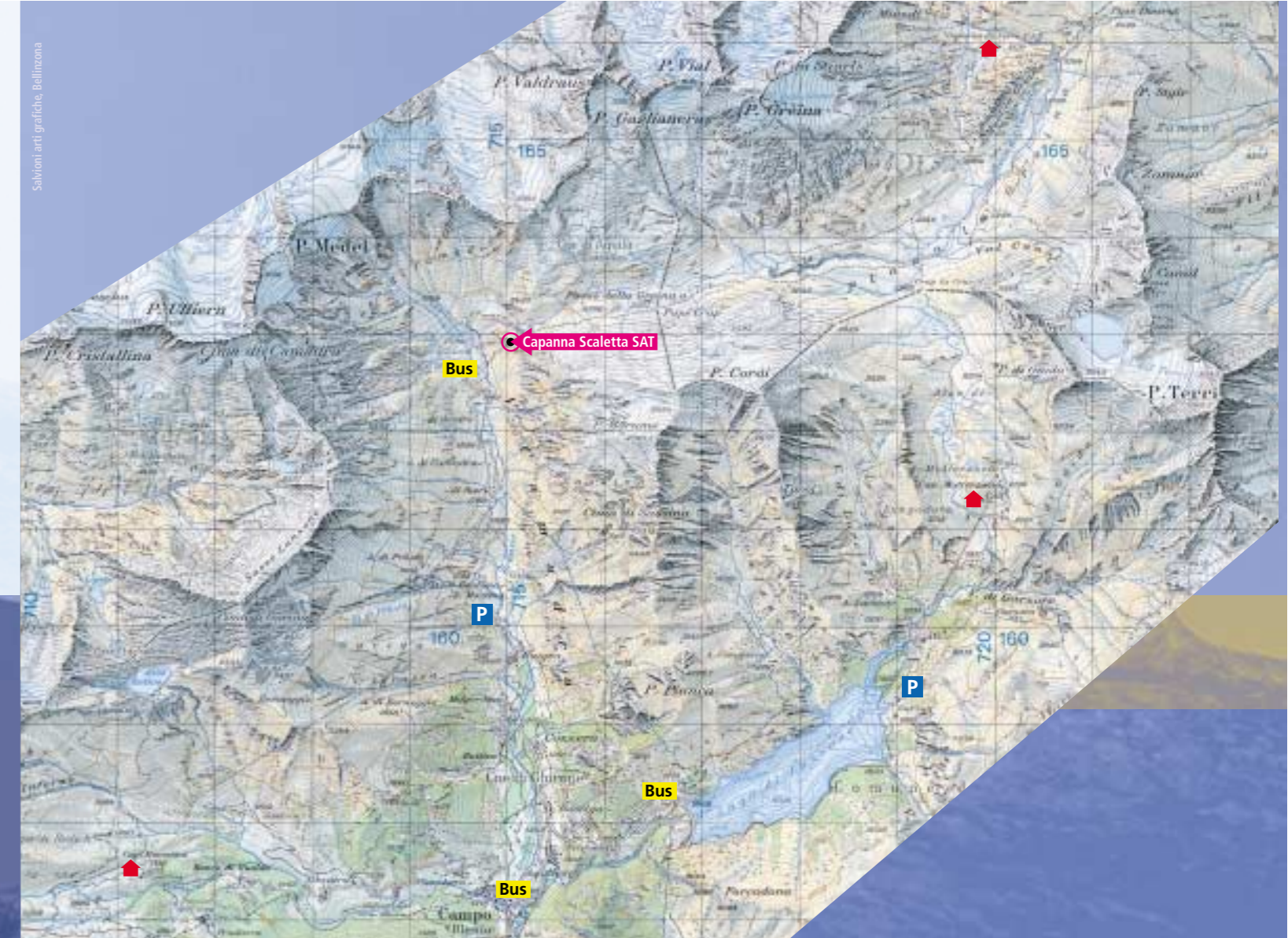
-  1:25'000 1233 Greina
1:50'000 256 Disentis
-  Valle Camadra / Passo della Greina
coord. 715.060 – 162.920
-  40 posti suddivisi in 3 camere
40 Schlafplätze in 3 Zimmer aufgeteilt
-  soggiorno con 46 posti a sedere
Grosses Esszimmer mit 46 Plätze
-  attrezzata cucina a legna e gas
gestita dal custode
Kantine mit gut ausgerüsteter Küche,
die vom Hüttenwart betreut wird
-  illuminazione elettrica
Elektrische- und Gasbeleuchtung
-  servizi igienici separati,
con acqua corrente
Separat Toiletten mit Dusche
-  terrazza soleggiata con ampia vista
sul Piz Medel e sulla Valle Camadra
Sonnige Terrasse, die einen überwältigenden Ausblick auf
die Umgebung (Piz Medel und Val
Camadra) ermöglicht

@ www.capanneti.ch

7 Apertura **Geöffnet**
Da giugno a ottobre. È presente un guardiano. In inverno è a disposizione il vicino rifugio, rinnovato (16 posti-letto).
Vom Juni bis Oktober. Ein Hüttenwart ist anwesend. Im Winter steht die alte, renovierte Hütte zur Verfügung (16 Schlafplätze).

i Informazioni e prenotazioni
Auskünfte und Reservationen
Tel. 091 872 26 28
o scrivendo alla **oder bei der**
SAT Lucomagno, cp. 6718 Olivone

8 Guardiano **Hüttenwart**



Vie d'accesso Zugänge

da Ghirone lungo la strada carrozzabile fino all'alpe Daigra (1'408 metri), quindi a piedi	2h30
Von Ghirone auf den Bergwanderweg durch das Camadra Tal	2h30
da Pian Gèirett (Bus)	1h
dalla Capanna Motterascio Michela	2h
dalla Capanna Terri	2h
In inverno Im Winter da Ghirone	3h

Traversate, escursioni e ascensioni dalla capanna

Touren, Wanderung, Vorschläge und Gipfelbesteigungen		
Fuorcla Sura da Lavaz	1h30	
Crap la Crusch	1h10	
Piani della Greina	30 min	
Pass Diesrut	2h15	
Vrin	6h	
Tenigerbad	6h	
Curaglia	8h	
Piz Medel	3'210 m	3h30
Piz Valdraus	3'096 m	2h30

Piz Gaglianera	3'120 m	2h30
Piz Vial	3'168 m	3h30
Pizzo Coroi	2'785 m	1h45
Pizzo Marumo	2'790 m	2h
Piz Terri	3'149 m	4h30
Cima di Camadra	3'172 m	4h
Fuorcla sura da Lavaz - Camona da Medel		3h45
Passo della Greina - Crap la Crusch - Capanna Motterascio		2h
Passo della Greina - Camona da Terri		2h
Pass d'Uffiern - Lago Retico - Capanna Bovarina		4h30